



**МИНОБРНАУКИ РОССИИ**

**СТАРООСКОЛЬСКИЙ ФИЛИАЛ  
ФЕДЕРАЛЬНОГО ГОСУДАРСТВЕННОГО БЮДЖЕТНОГО ОБРАЗОВАТЕЛЬНОГО УЧРЕЖДЕНИЯ  
ВЫСШЕГО ОБРАЗОВАНИЯ**

**«РОССИЙСКИЙ ГОСУДАРСТВЕННЫЙ ГЕОЛОГОРАЗВЕДОЧНЫЙ УНИВЕРСИТЕТ  
имени СЕРГО ОРДЖОНИКИДЗЕ»  
(СОФ МГРИ)**



**УТВЕРЖДАЮ  
Директор СОФ МГРИ**

**С.И. Двоглазов**

« 06 » 20 20 г

**СОГЛАСОВАНО**

**И.о. заместителя директора по СПО**

**Е. А. Мищенко**

« 04 » 06 20 20 г

**РАБОЧАЯ ПРОГРАММА УЧЕБНОЙ ДИСЦИПЛИНЫ**

**ГЕОГРАФИЯ**

г. Старый Оскол  
2020 г.

Рабочая программа учебной дисциплины «География» разработана на основе Примерной программы общеобразовательной учебной дисциплины «География» для профессиональных образовательных организаций, рекомендованных ФГАУ «ФИРО» для реализации основной профессиональной образовательной программы СПО на базе основного общего образования с получением среднего общего образования (Протокол №3 от 21 июня 2015 г. Регистрационный номер рецензии 385 от 23 июля 2015 г.), с учетом рекомендаций ФГАУ «ФИРО» по организации получения среднего общего образования в пределах освоения образовательных программ среднего профессионального образования (протокол №3 от 25.05.2017 г.) для специальности среднего профессионального образования:

**23.02.03 Техническое обслуживание и ремонт автомобильного транспорта.**

Организация-разработчик:

Старооскольский филиал федерального государственного бюджетного образовательного учреждения высшего образования «Российский Государственный геологоразведочный университет имени Серго Орджоникидзе»


Разработчики:

Коровяковская Наталья Вячеславовна, преподаватель биологии СОФ МГРИ

**РАССМОТРЕНА И ОДОБРЕНА**

предметной цикловой комиссией гидрогеологических, инженерно-геологических и естественных дисциплин


Протокол от «04» 06 2020 г. № 13

Председатель ЦК:  А.М. Мещерякова

**РЕКОМЕНДОВАНА**

учебно-методическим отделом СОФ МГРИ

« 04 » 06 2020 г.

Начальник УМО  Е.В. Антошкина

## СОДЕРЖАНИЕ

	Стр.
<b>1. ПАСПОРТ РАБОЧЕЙ ПРОГРАММЫ УЧЕБНОЙ ДИСЦИПЛИНЫ</b>	4
<b>2. СТРУКТУРА И СОДЕРЖАНИЕ УЧЕБНОЙ ДИСЦИПЛИНЫ</b>	8
<b>3. УСЛОВИЯ РЕАЛИЗАЦИИ УЧЕБНОЙ ДИСЦИПЛИНЫ</b>	16
<b>4. КОНТРОЛЬ И ОЦЕНКА РЕЗУЛЬТАТОВ ОСВОЕНИЯ УЧЕБНОЙ ДИСЦИПЛИНЫ</b>	18

# **1. ПАСПОРТ РАБОЧЕЙ ПРОГРАММЫ УЧЕБНОЙ ДИСЦИПЛИНЫ ГЕОГРАФИЯ**

## **1.1. Область применения рабочей программы**

Рабочая программа общеобразовательной учебной дисциплины «География» предназначена для изучения биологии в профессиональных образовательных организациях, реализующих образовательную программу среднего общего образования в пределах освоения основной профессиональной образовательной программы СПО на базе основного общего образования при подготовке специалистов среднего звена по специальности СПО:

**23.02.03 Техническое обслуживание и ремонт автомобильного транспорта.**

## **1.2. Место учебной дисциплины в структуре программы подготовки специалистов среднего звена:**

Учебная дисциплина «География» является учебным предметом по выбору из обязательной предметной области «Общественные науки» ФГОС среднего общего образования.

В профессиональных образовательных организациях, реализующих образовательную программу среднего общего образования в пределах освоения программы подготовки специалистов среднего звена (ППССЗ) на базе основного общего образования, учебная дисциплина «География» изучается в общеобразовательном цикле.

## **1.3. Цели и задачи учебной дисциплины – требования к результатам освоения учебной дисциплины:**

Содержание программы учебной дисциплины «География» направлено на достижение следующих **целей**:

- освоение системы географических знаний о целостном, многообразном и динамично изменяющемся мире, взаимосвязи природы, населения и хозяйства на всех территориальных уровнях;
- овладение умениями сочетать глобальный, региональный и локальный подходы для описания и анализа природных, социально-экономических, геоэкологических процессов и явлений;
- развитие познавательных интересов, интеллектуальных и творческих способностей посредством ознакомления с важнейшими географическими особенностями и проблемами мира в целом, его отдельных регионов и ведущих стран;
- воспитание уважения к другим народам и культурам, бережного отношения к окружающей природной среде;
- использование в практической деятельности и повседневной жизни разнообразных географических методов, знаний и умений, а также географической информации;
- нахождение и применение географической информации, включая географические карты, статистические материалы, геоинформационные системы

и интернет-ресурсы, для правильной оценки важнейших социально-экономических вопросов международной жизни;

- понимание географической специфики крупных регионов и стран мира в условиях стремительного развития международного туризма и отдыха, деловых и образовательных программ, телекоммуникаций и простого общения.

Освоение содержания учебной дисциплины «География» обеспечивает достижение студентами следующих результатов:

**личностных:**

- сформированность ответственного отношения к обучению; готовность и способность студентов к саморазвитию и самообразованию на основе мотивации к обучению и познанию;

- сформированность целостного мировоззрения, соответствующего современному уровню развития географической науки и общественной практики;

- сформированность основ саморазвития и самовоспитания в соответствии с общечеловеческими ценностями и идеалами гражданского общества; готовность и способность к самостоятельной, творческой и ответственной деятельности;

- сформированность экологического мышления, понимания влияния социально-экономических процессов на состояние природной и социальной среды;

- приобретение опыта эколого-направленной деятельности;

- сформированность коммуникативной компетентности в общении и сотрудничестве со сверстниками и взрослыми в образовательной, общественно полезной, учебно-исследовательской, творческой и других видах деятельности;

- умение ясно, точно, грамотно излагать свои мысли в устной и письменной речи, понимать смысл поставленной задачи, выстраивать аргументацию, приводить аргументы и контраргументы;

- критичность мышления, владение первичными навыками анализа и критичной оценки получаемой информации;

- креативность мышления, инициативность и находчивость;

**метапредметных:**

- владение навыками познавательной, учебно-исследовательской и проектной деятельности, а также навыками разрешения проблем; готовность и способность к самостоятельному поиску методов решения практических задач, применению различных методов познания;

- умение ориентироваться в различных источниках географической информации, критически оценивать и интерпретировать информацию, получаемую из различных источников;

- умение самостоятельно оценивать и принимать решения, определяющие стратегию поведения, с учетом гражданских и нравственных ценностей;

- осознанное владение логическими действиями определения понятий, обобщения, установления аналогий, классификации на основе самостоятельного выбора оснований и критериев;

- умение устанавливать причинно-следственные связи, строить рассуждение, умозаключение (индуктивное, дедуктивное и по аналогии) и делать аргументированные выводы;

- представление о необходимости овладения географическими знаниями с целью формирования адекватного понимания особенностей развития современного мира;
- понимание места и роли географии в системе наук; представление об обширных междисциплинарных связях географии;

**предметных:**

- владение представлениями о современной географической науке, ее участии в решении важнейших проблем человечества;
- владение географическим мышлением для определения географических аспектов природных, социально-экономических и экологических процессов и проблем;
- сформированность системы комплексных социально ориентированных географических знаний о закономерностях развития природы, размещения населения и хозяйства, динамике и территориальных особенностях процессов, протекающих в географическом пространстве;
- владение умениями проведения наблюдений за отдельными географическими объектами, процессами и явлениями, их изменениями в результате природных и антропогенных воздействий;
- владение умениями использовать карты разного содержания для выявления закономерностей и тенденций, получения нового географического знания о природных социально-экономических и экологических процессах и явлениях;
- владение умениями географического анализа и интерпретации разнообразной информации;
- владение умениями применять географические знания для объяснения и оценки разнообразных явлений и процессов, самостоятельного оценивания уровня безопасности окружающей среды, адаптации к изменению ее условий;
- сформированность представлений и знаний об основных проблемах взаимодействия природы и общества, природных и социально-экономических аспектах экологических проблем.

В рамках освоения учебной дисциплины «География» у студентов формируются следующие **компетенции**:

Код	Наименование результата обучения
ОК 1.	Понимать сущность и социальную значимость своей будущей профессии, проявлять к ней устойчивый интерес.
ОК 2.	Организовывать собственную деятельность, выбирать типовые методы и способы выполнения профессиональных задач, оценивать их эффективность и качество
ОК 3.	Принимать решения в стандартных и нестандартных ситуациях и нести за них ответственность.
ОК 4.	Осуществлять поиск и использование информации, необходимой для эффективного выполнения профессиональных задач, профессионального и личностного развития.

ОК 5.	Использовать информационно-коммуникационные технологии в профессиональной деятельности.
ОК 6.	Работать в коллективе и команде, эффективно общаться с коллегами, руководством, потребителями.
ОК 7.	Брать на себя ответственность за работу членов команды (подчиненных), за результат выполнения заданий.
ОК 8.	Самостоятельно определять задачи профессионального и личностного развития, заниматься самообразованием, осознанно планировать повышение квалификации.
ОК 9.	Ориентироваться в условиях частой смены технологий в профессиональной деятельности.

#### **1.4. Количество часов на освоение рабочей программы учебной дисциплины:**

максимальной учебной нагрузки обучающегося 54 часов, в том числе:  
 обязательной аудиторной учебной нагрузки обучающегося 36 часа;  
 самостоятельной работы обучающегося 16 часов;  
 консультации 2 часа.

## 2. СТРУКТУРА И СОДЕРЖАНИЕ УЧЕБНОЙ ДИСЦИПЛИНЫ

### 2.1. Объем учебной дисциплины и виды учебной работы

<b>Вид учебной работы</b>	<b>Объем часов</b>
<b>Максимальная учебная нагрузка (всего)</b>	<b>54</b>
<b>Обязательная аудиторная учебная нагрузка (всего)</b>	<b>36</b>
в том числе:	
лабораторные занятия	-
практические занятия	10
контрольные работы	-
<b>Самостоятельная работа обучающегося (всего)</b>	<b>16</b>
в том числе:	
подготовка доклада, сообщения, реферата по темам, предложенным преподавателем	6
подготовка докладов и презентаций	8
составление кроссворда	2
<b>Консультации</b>	<b>2</b>
Промежуточная аттестация в форме дифференцированного зачета	



## 2.2. Тематический план и содержание учебной дисциплины ГЕОГРАФИЯ

Наименование разделов и тем	Содержание учебного материала, лабораторные работы и практические занятия, самостоятельная работа обучающихся		Объем часов	Уровень освоения
1	2		3	4
<b>Введение.</b> <b>Раздел 1. Общая характеристика мира.</b> <b>Тема 1. Источники географической информации</b>  ОК 1.	Содержание учебного материала		25	2
	1.	География как наука. Ее роль и значение в системе наук. Цели и задачи географии при освоении профессий СПО и специальностей СПО. Традиционные и новые методы географических исследований. Источники географической информации. Географические карты различной тематики и их практическое использование. Статистические материалы. Геоинформационные системы. Международные сравнения.	2	
	Лабораторные работы		-	
	Практические занятия		-	
	Контрольные работы		-	
Самостоятельная работа обучающихся		-		
<b>Тема 2. Политическое устройство мира</b>  ОК 5., ОК 9.	Содержание учебного материала		2	3
	1.	Политическая карта мира. Исторические этапы ее формирования и современные особенности. Суверенные государства и самоуправляющиеся государственные образования. Группировка стран по площади территории и численности населения. Формы правления, типы государственного устройства и формы государственного режима. Типология стран по уровню социально-экономического развития. Условия и особенности социально-экономического развития развитых и развивающихся стран и их типы.		
	Лабораторные работы		-	
	<b>Практические занятия</b> Нанесение на контурную карту стран мира, крупнейших по площади территории и численности населения. Указать островные и полуостровные государства, страны архипелаги, микространства. Обозначить государства, которые не имеют выхода к морю.		2	
	Контрольные работы		-	
<b>Самостоятельная работа обучающихся</b> Доклад на тему «Новейшие изменения политической карты мира».		2		
<b>Тема 3. География мировых природных ресурсов</b>  ОК 4.	Содержание учебного материала		2	2
	1.	Взаимодействие человеческого общества и природной среды, его особенности на современном этапе. Экологизация хозяйственной деятельности человека. Географическая среда. Различные типы природопользования. Антропогенные природные комплексы. Геоэкологические проблемы. Особо охраняемые природные территории. Природные условия и природные ресурсы. Виды природных ресурсов. Ресурсообеспеченность. Размещение различных видов природных ресурсов на территории мировой суши. Ресурсы Мирового океана. Территориальные сочетания природных ресурсов. Природно-ресурсный потенциал. Проблемы и перспективы освоения природных ресурсов Арктики и Антарктики.		
	Лабораторные работы		-	
	Практические занятия		-	
	Контрольные работы		-	
<b>Самостоятельная работа обучающихся</b> Источники загрязнения окружающей среды. Подготовка докладов и презентаций к конференции		3		
<b>Тема 4. География населения мира</b> ОК 2., ОК 7., ОК 10.	Содержание учебного материала		2	3
	1	Численность населения мира и ее динамика. Наиболее населенные регионы и страны мира. Воспроизводство населения и его типы. Демографическая политика. Половая и возрастная структура населения. Качество жизни населения. Территориальные различия в средней продолжительности жизни населения, обеспеченности чистой питьевой водой, уровне заболеваемости, младенческой смертности и грамотности населения. Индекс человеческого развития. Трудовые		

		ресурсы и занятость населения. Экономически активное и самостоятельное население. Социальная структура общества. Качество рабочей силы в различных странах мира. Расовый, этнолингвистический и религиозный состав населения. Размещение населения по территории земного шара. Средняя плотность населения в регионах и странах мира. Миграции населения и их основные направления.		
		Лабораторные работы	-	
		<b>Практические занятия</b> Сравнительная оценка культурных традиций различных народов.	2	
		Контрольные работы	-	
		<b>Самостоятельная работа обучающихся</b> доклады по темам: 1)Качество жизни населения в различных странах и регионах мира. 2) Особенности современного воспроизводства мирового населения. 3)Демографическая политика в Китае и Индии: цели, методы, результаты. 4) Качество жизни населения в различных странах и регионах мира.	2	
<b>Тема 5. Мировое хозяйство</b>  ОК 3.		Содержание учебного материала	2	3
	1	Современные особенности развития мирового хозяйства. География отраслей первичной сферы мирового хозяйства География отраслей вторичной и третичной сферы мирового хозяйства.		
		Лабораторные работы	-	
		<b>Практические занятия</b> Определение особенностей размещения различных отраслей мирового хозяйства.	2	
		Контрольные работы	-	
		<b>Самостоятельная работа обучающихся</b> Составление кроссворда.	2	
<b>Раздел 2. Регионы мира</b>			<b>27</b>	
<b>Тема 1. География населения и хозяйства Зарубежной Европы</b>  ОК 6., ОК11		Содержание учебного материала	2	2
	1.	Место и роль Зарубежной Европы в мире. Особенности географического положения региона. История формирования его политической карты. Характерные черты природно-ресурсного потенциала, населения и хозяйства. Отрасли международной специализации. Территориальная структура хозяйства. Германия и Великобритания как ведущие страны Зарубежной Европы. Условия их формирования и развития. Особенности политической системы. Природно-ресурсный потенциал, население, ведущие отрасли хозяйства и их территориальная структура.		
		Лабораторные работы	-	
		Практические занятия	-	
		Контрольные работы	-	
	Самостоятельная работа обучающихся	-		
<b>Тема 2. География населения и хозяйства Зарубежной Азии</b>  ОК 6. , ОК11		Содержание учебного материала	2	2
	1	Место и роль Зарубежной Азии в мире. Особенности географического положения региона. История формирования его политической карты. Характерные черты природно-ресурсного потенциала, населения и хозяйства. Отрасли международной специализации. Территориальная структура хозяйства. Интеграционные группировки. Япония, Китай и Индия как ведущие страны Зарубежной Азии. Условия их формирования и развития. Особенности политической системы. Природно-ресурсный потенциал, население, ведущие отрасли хозяйства и их территориальная структура.		
		Лабораторные работы	-	
		Практические занятия	-	
		Контрольные работы	-	
	Самостоятельная работа обучающихся	-		

<b>Тема 3. География населения и хозяйства Африки</b> ОК 6. , ОК11	Содержание учебного материала		2	
	1	Место и роль Африки в мире. Особенности географического положения региона. История формирования его политической карты. Характерные черты природно-ресурсного потенциала, населения и хозяйства. Отрасли международной специализации. Территориальная структура хозяйства. Интеграционные группировки		2
	Лабораторные работы		-	
	Практические занятия		-	
	Контрольные работы		-	
Самостоятельная работа обучающихся		-		
<b>Тема 4. География населения и хозяйства Северной Америки</b> ОК 6. , ОК11	Содержание учебного материала		2	
	1.	Место и роль Северной Америки в мире. Особенности географического положения региона. История формирования его политической карты. Характерные черты природно-ресурсного потенциала, населения и хозяйства. Отрасли международной специализации. США. Условия их формирования и развития. Особенности политической системы. Природно-ресурсный потенциал, население, ведущие отрасли хозяйства и экономические районы.		2
	Лабораторные работы		-	
	Практические занятия		-	
	Контрольные работы		-	
<b>Самостоятельная работа обучающихся.</b> Подготовка докладов. 1. Американская нация: от «плавильного котла» к «миске с салатом». 2. Географический рисунок хозяйства США.		2		
<b>Тема 5. География населения и хозяйства Латинской Америки</b> ОК 6. , ОК11	Содержание учебного материала			
	1.	Место и роль Латинской Америки в мире. Особенности географического положения региона. История формирования его политической карты. Характерные черты природно-ресурсного потенциала, населения и хозяйства. Отрасли международной специализации. Территориальная структура хозяйства. Интеграционные группировки. Бразилия и Мексика как ведущие страны Латинской Америки. Условия их формирования и развития. Особенности политической системы. Природно-ресурсный потенциал, население, ведущие отрасли хозяйства и их территориальная структура.	2	2
	Лабораторные работы		-	
	Практические занятия		-	
	Контрольные работы		-	
Самостоятельная работа обучающихся.		-		
<b>Тема 6. География населения и хозяйства Австралии и Океании</b> ОК 6. , ОК11	Содержание учебного материала			
	1.	Место и роль Австралии и Океании в мире. Особенности географического положения региона. История формирования его политической карты. Особенности природно-ресурсного потенциала, населения и хозяйства. Отраслевая и территориальная структура хозяйства Австралии и Новой Зеландии.	2	3
	Лабораторные работы		-	
	<b>Практические занятия</b> Установление взаимосвязей между природно-ресурсным потенциалом различных территорий и размещением населения и хозяйства.		2	
	Контрольные работы		-	
Самостоятельная работа обучающихся.		-		
<b>Тема 7. Россия в современном мире</b> ОК 6. , ОК11, ОК12	Содержание учебного материала			
	1.	Россия на политической карте мира. Изменение географического, геополитического и геоэкономического положения России на рубеже XX—XXI веков. Характеристика современного этапа социально-экономического развития. Место России в мировом хозяйстве и международном географическом разделении труда. Ее участие в международной торговле товарами и других формах внешнеэкономических связей. Особенности территориальной структуры хозяйства. География отраслей международной специализации.	2	2
Лабораторные работы		-		

<b>Тема 8. Географические аспекты современных глобальных проблем человечества</b>  ОК 5., ОК 8., ОК 9.	Практические занятия	-	
	Контрольные работы	-	
	<b>Самостоятельная работа обучающихся.</b> Написание реферата на тему: «Роль России в современном мире»	<b>2</b>	
	Содержание учебного материала		3
	Глобальные проблемы человечества. Сырьевая, энергетическая, демографическая, продовольственная и экологическая проблемы как особо приоритетные, возможные пути их решения. Проблема преодоления отсталости развивающихся стран. Роль географии в решении глобальных проблем человечества.	<b>2</b>	
	Лабораторные работы	-	
	<b>Практические занятия</b> Использование географических карт для выявления регионов с неблагоприятной экологической ситуацией, а также географических аспектов других глобальных проблем человечества.	<b>2</b>	
	Контрольные работы		
	<b>Самостоятельная работа обучающихся.</b> Подготовка докладов и презентаций к конференции	<b>3</b>	
		<b>Консультации</b>	
	<b>Всего:</b>	<b>54</b>	

Для характеристики уровня освоения учебного материала используются следующие обозначения:

- 1 – ознакомительный (узнавание ранее изученных объектов, свойств);
- 2 – репродуктивный (выполнение деятельности по образцу, инструкции или под руководством)
- 3 – продуктивный (планирование и самостоятельное выполнение деятельности, решение проблемных задач)

## ХАРАКТЕРИСТИКА ОСНОВНЫХ ВИДОВ ДЕЯТЕЛЬНОСТИ СТУДЕНТОВ

Содержание обучения	Характеристика основных видов деятельности студентов (на уровне учебных действий)
<p><b>Введение.</b> <b>1. Источники географической информации</b></p>	<p>Объяснение междисциплинарных связей географии. Название традиционных и новых источников географической информации. Демонстрация роли Интернета и геоинформационных систем в изучении географии</p>
<p><b>2. Политическое устройство мира</b></p>	<p>Умение показывать на карте различные страны мира. Умение приводить примеры и характеризовать современные межгосударственные конфликты в различных регионах мира. Выделение стран с республиканской и монархической формами правления, унитарным и федеративным типами государственного устройства в различных регионах мира. Объяснение различий развитых и развивающихся стран по уровню их социально-экономического развития. Умение приводить примеры и характеризовать различные типы стран по уровню социально-экономического развития</p>
<p><b>3. География мировых природных ресурсов</b></p>	<p>Объяснение основных направлений экологизации хозяйственной деятельности человека. Выделение различных типов природопользования. Определение обеспеченности различными видами природных ресурсов отдельных регионов и стран мира. Умение показывать на карте основные мировые районы добычи различных видов минеральных ресурсов. Умение называть основные направления использования ресурсов Мирового океана. Выделять основные проблемы и перспективы освоения природных ресурсов Арктики и Антарктики.</p>
<p><b>4. География населения мира</b></p>	<p>Умение называть мировую десятку стран с наибольшей численностью населения. Выделение различных типов воспроизводства населения и приведение примеров стран, для которых они характерны. Умение называть основные показатели качества жизни населения. Умение приводить примеры стран с однородным и наиболее разнородным расовым, этническим и религиозным составом населения. Умение приводить примеры стран с наибольшей и наименьшей средней плотностью населения. Объяснение основных направлений и причин современных международных миграций населения. Умение приводить примеры стран с наибольшей и наименьшей долей городского населения. Умение показывать на карте мировые «сверхгорода» и мегалополисы</p>
<p><b>5. Мировое хозяйство</b></p>	<p><u>Современные особенности развития мирового хозяйства.</u> Умение давать определение понятиям «международное географическое разделение труда», «международная специализация» и «международное кооперирование». Выделение характерных черт современной научнотехнической революции. Умение называть ведущие мировые и региональные экономические интеграционные группировки. Умение приводить примеры отраслей различных сфер хозяйственной деятельности. Умение называть наиболее передовые и наиболее отсталые страны мира по уровню их экономического развития</p> <p><u>География отраслей первичной сферы мирового хозяйства</u></p> <p>Выделение характерных черт «зеленой революции». Умение приводить примеры стран, являющихся ведущими мировыми производителями различных видов продукции растениеводства и животноводства.</p>

	<p>Умение называть страны, являющиеся ведущими мировыми производителями различных видов минерального сырья.</p> <p>Умение показывать на карте и характеризовать основные горнопромышленные и сельскохозяйственные районы мира.</p> <p><u>География отраслей вторичной сферы мирового хозяйства</u></p> <p>Умение приводить примеры стран, основная часть электроэнергии в которых производится на тепловых, гидравлических и атомных электростанциях. Умение называть страны, являющиеся ведущими мировыми производителями черных и цветных металлов. Выделение стран с наиболее высоким уровнем развития машиностроения. Умение называть страны, являющиеся ведущими мировыми производителями автомобилей, морских невоенных судов, серной кислоты, пластмасс, химических волокон, синтетического каучука, пиломатериалов, бумаги и тканей.</p> <p><u>География отраслей третичной сферы мирового хозяйства</u></p> <p>Умение объяснять роль различных видов транспорта при перевозке грузов и пассажиров. Умение приводить примеры стран, обладающих наибольшей протяженностью и плотностью сети железных и автомобильных дорог. Умение называть крупнейшие мировые торговые порты и аэропорты, объяснять их распределение по регионам и странам мира. Умение показывать на карте и характеризовать основные районы международного туризма. Умение объяснять местоположение ведущих мировых центров биржевой деятельности.</p> <p>Умение называть страны с наибольшими объемами внешней торговли товарами</p>
<p><b>6. Регионы мира</b></p>	<p><u>География населения и хозяйства Зарубежной Европы.</u></p> <p>Умение показывать на карте различные страны Зарубежной Европы. Сопоставление стран Зарубежной Европы по площади территории, численности населения и уровню экономического развития. Умение приводить примеры стран Зарубежной Европы, наиболее хорошо обеспеченных различными видами природных ресурсов. Умение называть страны Зарубежной Европы с наибольшими и наименьшими значениями естественного прироста населения, средней плотности населения и доли городского населения. Умение показывать на карте и характеризовать крупнейшие города и городские агломерации, основные промышленные и сельскохозяйственные районы Зарубежной Европы. Умение объяснять особенности территориальной структуры хозяйства Германии и Великобритании</p> <p><u>География населения и хозяйства Зарубежной Азии</u></p> <p>Умение показывать на карте различные страны Зарубежной Азии. Сопоставление стран Зарубежной Азии по площади территории, численности населения и уровню экономического развития.</p> <p>Умение определять ресурсообеспеченность различных стран Зарубежной Азии. Умение называть страны Зарубежной Азии с наибольшими и наименьшими значениями естественного прироста населения, средней плотности населения и доли городского населения.</p> <p>Умение приводить примеры стран Зарубежной Азии с однородным и разнородным этническим и религиозным составом населения. Умение показывать на карте и характеризовать крупнейшие города и городские агломерации, основные горнопромышленные и сельскохозяйственные районы Зарубежной Азии. Умение объяснять особенности территориальной структуры хозяйства Японии, Китая и Индии</p> <p><u>География населения и хозяйства Африки.</u></p>

	<p>Умение показывать на карте различные страны Африки. Умение называть страны Африки, обладающие наибольшей площадью территории и численностью населения. Умение объяснять причины экономической отсталости стран Африки. Умение показывать на карте и характеризовать крупнейшие города, основные горнопромышленные и сельскохозяйственные районы Африки</p> <p><u>География населения и хозяйства Северной Америки</u></p> <p>Умение объяснять природные, исторические и экономические особенности развития Северной Америки. Выделение отраслей международной специализации Канады, умение показывать на карте и характеризовать ее крупнейшие промышленные центры, основные горнопромышленные и сельскохозяйственные районы. Умение объяснять особенности расово-этнического состава и размещения населения США. Умение показывать на карте и характеризовать крупнейшие городские агломерации, мегалополисы, основные промышленные и сельскохозяйственные районы США</p> <p><u>География населения и хозяйства Латинской Америки</u></p> <p>Умение показывать на карте различные страны Латинской Америки. Сопоставление стран Латинской Америки по площади территории, численности населения и уровню экономического развития. Выделение стран Латинской Америки, наиболее обеспеченных различными видами природных ресурсов. Умение приводить примеры стран Латинской Америки с наибольшими и наименьшими значениями естественного прироста населения. Сопоставление стран Латинской Америки по расовому составу населения. Умение объяснять особенности урбанизации стран Латинской Америки. Умение показывать на карте и характеризовать крупнейшие промышленные центры, основные горнопромышленные и сельскохозяйственные районы Латинской Америки. Выделение отраслей международной специализации в Бразилии и Мексике</p> <p><u>География населения и хозяйства Австралии и Океании</u></p> <p>Умение объяснять природные и исторические особенности развития Австралии и Океании. Выделение отраслей международной специализации Австралии, умение показывать на карте и характеризовать ее крупнейшие промышленные центры, основные горнопромышленные и сельскохозяйственные районы</p>
<b>7. Россия в современном мире</b>	<p>Умение объяснять современные особенности экономико-географического положения России. Выделение основных товарных статей экспорта и импорта России. Умение называть ведущих внешнеторговых партнеров России.</p>
<b>8. Географические аспекты современных глобальных проблем человечества</b>	<p>Выделение глобальных проблем человечества. Умение приводить примеры проявления сырьевой, энергетической, демографической, продовольственной и экологической проблем человечества, предлагать возможные пути их решения</p>

### 3. УСЛОВИЯ РЕАЛИЗАЦИИ ПРОГРАММЫ ДИСЦИПЛИНЫ

#### 3.1. Требования к минимальному материально-техническому обеспечению

Реализация учебной дисциплины требует наличия учебного кабинета географии.

В состав учебно-методического и материально-технического обеспечения программы учебной дисциплины «География» входят:

карты, комплект наглядных пособий, раздаточный материал для практических занятий.

#### 3.2. Информационное обеспечение обучения

Перечень рекомендуемых учебных изданий, Интернет-ресурсов, дополнительной литературы

Основные источники:

а) основные источники:

№ п/п	Источник
1.	Баранчиков Е. В. География [Текст]: учебник для студ. учреждений сред. проф. образования. – 6-е изд., стер. / Е. В. Баранчиков. – Москва : ИЦ "Академия", 2018. – 320 с.: ил.
2.	Родионова, И. А. Экономическая и социальная география мира в 2 ч. Часть 1 : учебник для среднего профессионального образования / И. А. Родионова. — 3-е изд., перераб. и доп. — Москва : Издательство Юрайт, 2019. — 385 с. — (Профессиональное образование). — ISBN 978-5-534-08516-7. — Текст : электронный // ЭБС Юрайт [сайт]. — URL: <a href="https://bibli-online.ru/bcode/437832">https://bibli-online.ru/bcode/437832</a>
3.	Родионова, И. А. Экономическая и социальная география мира в 2 ч. Часть 2 : учебник для среднего профессионального образования / И. А. Родионова. — 3-е изд., испр. и доп. — Москва : Издательство Юрайт, 2019. — 245 с. — (Профессиональное образование). — ISBN 978-5-534-08520-4. — Текст : электронный // ЭБС Юрайт [сайт]. — URL: <a href="https://bibli-online.ru/bcode/437833">https://bibli-online.ru/bcode/437833</a>



б) Дополнительные источники:

№ п/п	Источник
4.	Калуцков, В. Н. География России : учебник и практикум для среднего профессионального образования / В. Н. Калуцков. — 2-е изд., испр. и доп. — Москва : Издательство Юрайт, 2019. — 347 с. — (Профессиональное образование). — ISBN 978-5-534-05504-7. — Текст : электронный // ЭБС Юрайт [сайт]. — URL: <a href="https://biblio-online.ru/bcode/433571">https://biblio-online.ru/bcode/433571</a>
5.	Лобжанидзе, А. А. География народов и религий : учебник и практикум для среднего профессионального образования / А. А. Лобжанидзе, С. А. Горохов, Д. В. Заяц. — 2-е изд., перераб. и доп. — Москва : Издательство Юрайт, 2019. — 211 с. — (Профессиональное образование). — ISBN 978-5-534-10561-2. — Текст : электронный // ЭБС Юрайт [сайт]. — URL: <a href="https://biblio-online.ru/bcode/430856">https://biblio-online.ru/bcode/430856</a>
6.	Григорьев, А. А. Удивительная география : учебное пособие / А. А. Григорьев. — 2-е изд., испр. и доп. — Москва : Издательство Юрайт, 2019. — 364 с. — (Открытая наука). — ISBN 978-5-534-07232-7. — Текст : электронный // ЭБС Юрайт [сайт]. — URL: <a href="https://biblio-online.ru/bcode/442159">https://biblio-online.ru/bcode/442159</a>

в) Периодические издания:

№п/п	Источник
7.	Естественные и технические науки: науч. журнал /гл. ред. А.Я.Хавкин. — Москва : ООО "Издательство "Спутник+", 2002— . — Выходит 12 раз в год. ISBN печатной версии 1684 – 2626. – Текст : непосредственный 2018 №1-12; 2019 №1-12
8.	ВЕСТНИК ВОРОНЕЖСКОГО ГОСУДАРСТВЕННОГО УНИВЕРСИТЕТА. СЕРИЯ: ГЕОГРАФИЯ. ГЕОЭКОЛОГИЯ : научный журнал / учредитель : Воронежский государственный университет. – Воронеж : 2000 — . — Число выпусков в год: 4. ISSN печатной версии: 1609-0683 . <a href="https://elibrary.ru">https://elibrary.ru</a> – Текст: электронный 2018 №1-4; 2019 №1-4

г) Интернет-ресурсы:

№ п/п	Источник
1.	Электронная библиотечная система «БиблиоТех. Издательство КДУ» <a href="https://mgri-rggru.bibliotech.ru">https://mgri-rggru.bibliotech.ru</a>
2.	Электронно-библиотечная система «Издательство Лань»/ колл. Инженерно-технические науки (ТюмГУ) <a href="http://www.e.lanbook.com">www.e.lanbook.com</a>
3	Электронно-библиотечная система elibrary» / Правообладатель: Общество с ограниченной ответственностью «РУНЭБ» (RU)
4	Электронно-библиотечная система «ЭБС ЮРАЙТ» / <a href="http://www.biblio-online.ru">www.biblio-online.ru</a>

#### 4. КОНТРОЛЬ И ОЦЕНКА РЕЗУЛЬТАТОВ ОСВОЕНИЯ УЧЕБНОЙ ДИСЦИПЛИНЫ

Контроль и оценка результатов освоения учебной дисциплины осуществляется преподавателем в процессе проведения практических занятий, тестирования, а также выполнения обучающимися индивидуальных заданий, самостоятельных работ.

Результаты обучения (освоенные умения, усвоенные знания)	Формы и методы контроля и оценки результатов обучения
<b>Освоенные умения:</b>	
<ul style="list-style-type: none"> <li>• личностных: — сформированность ответственного отношения к обучению; готовность и способность студентов к саморазвитию и самообразованию на основе мотивации к обучению и познанию;</li> </ul>	Экспертная оценка выполнения самостоятельной работы.
<ul style="list-style-type: none"> <li>— сформированность целостного мировоззрения, соответствующего современному уровню развития географической науки и общественной практики;</li> </ul>	Тестирование.
<ul style="list-style-type: none"> <li>— сформированность основ саморазвития и самовоспитания в соответствии с общечеловеческими ценностями и идеалами гражданского общества; готовность и способность к самостоятельной, творческой и ответственной деятельности;</li> </ul>	Экспертная оценка выполнения самостоятельной работы.
<ul style="list-style-type: none"> <li>— сформированность экологического мышления, понимания влияния социально-экономических процессов на состояние природной и социальной среды; приобретение опыта эколого-направленной деятельности;</li> </ul>	Экспертная оценка выполнения практической работы.
<ul style="list-style-type: none"> <li>— сформированность коммуникативной компетентности в общении и сотрудничестве со сверстниками и взрослыми в образовательной, общественно полезной, учебно-исследовательской, творческой и других видах деятельности;</li> </ul>	Экспертная оценка выполнения самостоятельной работы.
<ul style="list-style-type: none"> <li>— умение ясно, точно, грамотно излагать свои мысли в устной и письменной речи, понимать смысл поставленной задачи, выстраивать аргументацию, приводить аргументы и контраргументы;</li> </ul>	Экспертная оценка выполнения самостоятельной работы.

— критичность мышления, владение первичными навыками анализа и критичной оценки получаемой информации;	Экспертная оценка выполнения самостоятельной работы.
— креативность мышления, инициативность и находчивость;	Экспертная оценка выполнения самостоятельной работы.
• метапредметных: — владение навыками познавательной, учебно-исследовательской и проектной деятельности, а также навыками разрешения проблем; готовность и способность к самостоятельному поиску методов решения практических задач, применению различных методов познания;	Экспертная оценка выполнения самостоятельной работы.
— умение ориентироваться в различных источниках географической информации, критически оценивать и интерпретировать информацию, получаемую из различных источников;	Экспертная оценка выполнения самостоятельной работы.
— умение самостоятельно оценивать и принимать решения, определяющие стратегию поведения, с учетом гражданских и нравственных ценностей;	Экспертная оценка выполнения самостоятельной работы.
— осознанное владение логическими действиями определения понятий, обобщения, установления аналогий, классификации на основе самостоятельного выбора оснований и критериев;	Экспертная оценка выполнения самостоятельной работы.
— умение устанавливать причинно-следственные связи, строить рассуждение, умозаключение (индуктивное, дедуктивное и по аналогии) и делать аргументированные выводы;	Экспертная оценка выполнения практической работы.
— представление о необходимости овладения географическими знаниями с целью формирования адекватного понимания особенностей развития современного мира;	Экспертная оценка выполнения практической работы.
— понимание места и роли географии в системе наук;	Тестирование.
представление об обширных междисциплинарных связях географии;	Тестирование.

<ul style="list-style-type: none"> <li>• предметных: <ul style="list-style-type: none"> <li>— владение представлениями о современной географической науке, ее участии в решении важнейших проблем человечества;</li> </ul> </li> </ul>	экспертная оценка результатов работы обучающегося при выполнении индивидуальных заданий.
<ul style="list-style-type: none"> <li>— владение географическим мышлением для определения географических аспектов природных, социально-экономических и экологических процессов и проблем;</li> </ul>	Экспертная оценка выполнения самостоятельной работы. Дифференцированный зачет.
<ul style="list-style-type: none"> <li>— сформированность системы комплексных социально ориентированных географических знаний о закономерностях развития природы, размещения населения и хозяйства, динамике и территориальных особенностях процессов, протекающих в географическом пространстве;</li> </ul>	Экспертная оценка выполнения практической работы. Экспертная оценка выполнения самостоятельной работы. Дифференцированный зачет.
<ul style="list-style-type: none"> <li>— владение умениями проведения наблюдений за отдельными географическими объектами, процессами и явлениями, их изменениями в результате природных и антропогенных воздействий;</li> </ul>	Дифференцированный зачет. Экспертная оценка выполнения самостоятельной работы.
<ul style="list-style-type: none"> <li>— владение умениями использовать карты разного содержания для выявления закономерностей и тенденций, получения нового географического знания о природных социально-экономических и экологических процессах и явлениях;</li> </ul>	Экспертная оценка выполнения практической работы. Экспертная оценка выполнения самостоятельной работы.
<ul style="list-style-type: none"> <li>— владение умениями географического анализа и интерпретации разнообразной информации;</li> </ul>	Экспертная оценка выполнения практической работы.
<ul style="list-style-type: none"> <li>— владение умениями применять географические знания для объяснения и оценки разнообразных явлений и процессов, самостоятельного оценивания уровня безопасности окружающей среды, адаптации к изменению ее условий;</li> </ul>	Дифференцированный зачет. Экспертная оценка выполнения практической работы.
<ul style="list-style-type: none"> <li>— сформированность представлений и знаний об основных проблемах взаимодействия природы и общества, природных и социально-экономических аспектах экологических проблем.</li> </ul>	экспертная оценка результатов наблюдений за обучающимися в процессе освоения образовательной программы,

**Разработчик:**

СОФ МГРИ

преподаватель

Н.В. Коровяковская



**Эксперты:**

СОФ МГРИ

(место работы)

преподаватель

(занимаемая  
должность)

А.С. Некрасова

(инициалы, фамилия) подпись



СОФ НИУ «БелГУ»

(место работы)

Декан факультета СПО

(занимаемая должность)

И.П. Жданова

(инициалы, фамилия) подпись



## ЭКСПЕРТНОЕ ЗАКЛЮЧЕНИЕ

на рабочую программу учебной дисциплины «География» разработана на основе Примерной программы общеобразовательной учебной дисциплины «География» для профессиональных образовательных организаций, рекомендованных ФГАУ «ФИРО» для реализации основной профессиональной образовательной программы СПО на базе основного общего образования с получением среднего общего образования (Протокол №3 от 21 июня 2015 г. Регистрационный номер рецензии 373 от 23 июля 2015 г.), с учетом рекомендаций ФГАУ «ФИРО» по организации получения среднего общего образования в пределах освоения образовательных программ среднего профессионального образования (протокол №3 от 25.05.2017 г.) для специальности среднего профессионального образования:

23.02.03 Техническое обслуживание и ремонт автомобильного транспорта.

Автор Коровяковская Н.В.-  
преподаватель СОФ МГРИ

Рабочая программа состоит из пояснительной записки, тематического плана, содержания учебной дисциплины, видов самостоятельной работы студентов.


В рабочей программе дисциплины предусмотрена самостоятельная работа студента, заключающаяся в выполнении рефератов, в подготовке докладов, творческих работ, сообщений, составление кроссворда, презентаций.

Формы и методы контроля отобраны оптимально и обеспечивают достижение студентами личностных, предметных, и метапредметных результатов.

Перечень учебных изданий содержит достаточное количество учебных изданий и Интернет-ресурсов, актуальных для формирования соответствующих компетенций.

Рабочая программа учебной дисциплины «География» обеспечит необходимый уровень теоретических знаний и практических навыков и может быть рекомендована для реализации в учебном процессе.

Рецензент А.С. Некрасова – преподаватель СОФ МГРИ



## ЭКСПЕРТНОЕ ЗАКЛЮЧЕНИЕ

на рабочую программу учебной дисциплины «География»  
по специальности 23.02.03 Техническое обслуживание и ремонт  
автомобильного транспорта.

Разработчик рабочей программы: Коровяковская Наталья Вячеславовна, преподаватель географии ФГБОУ ВО «Старооскольский филиал Российского государственного геологоразведочного университета имени Серго Орджоникидзе» (СОФ МГРИ).

Рабочая программа четко структурирована и состоит из пояснительной записки, тематического плана, содержания учебной дисциплины по разделам с перечнем практических занятий и самостоятельной работы студентов, списка основной и дополнительной литературы и средств обучения.

Рабочая программа учебной дисциплины «География» разработана на основе Примерной программы общеобразовательной учебной дисциплины «География» для профессиональных образовательных организаций, рекомендованных ФГАУ «ФИРО» для реализации основной профессиональной образовательной программы СПО на базе основного общего образования с получением среднего общего образования (Протокол №3 от 21 июня 2015 г. Регистрационный номер рецензии 385 от 23 июля 2015 г.) и содержит важные тематические разделы: «Общая характеристика мира», «Регионы мира».

Формы и методы контроля отобраны оптимально и обеспечивают достижение студентами личностных, предметных, и метапредметных результатов.

Перечень учебных изданий содержит достаточное количество учебных изданий и Интернет-ресурсов, актуальных для формирования соответствующих компетенций, знаний и умений.

Данная рабочая программа может быть рекомендована для применения в учебном процессе по специальности 23.02.03 Техническое обслуживание и ремонт автомобильного транспорта.

Эксперт: Жданова Ирина Петровна  
(Ф.И.О.)

СОФ НИУ «БелГУ»  
(место работы)

Декан факультета СПО  
(занимаемая должность, ученая степень, звание)

